



Agenzia Interregionale per il fiume Po

AGENZIA INTERREGIONALE PER IL FIUME PO
AIPO

UFFICIO OPERATIVO DI PARMA

opere idrauliche di 2° categoria R.D. 11.02.1867 n. 3598

PROGETTO

**PR-E-1093. INTERVENTI DI RIQUALIFICAZIONE FLUVIALE E
DI OTTIMIZZAZIONE DELLA FUNZIONALITA' IDRAULICA DEL
TORRENTE PARMA TRAMITE CONSOLIDAMENTO DELLE
SPONDE E DEI MANUFATTI ARGINALI NEI TRATTI CRITICI E
GESTIONE DELLA VEGETAZIONE RIPARIALE**

CUP B68H23015530006

allegato

PLANIMETRIA E SEZIONI TIPOLOGICHE DI PROGETTO INTERVENTO A-B-C-D

11.2

gruppo di progettazione

funzionario specialista tecnico

geom. Corrado Zanelli

istruttore idraulico

geom. Luca Zilli

funzionario specialista tecnico

ing. Chiara Quintavalla

istruttore idraulico

Luca Gili

Visto: IL RESPONSABILE UNICO DEL PROGETTO

Dott. Ing. Monica Larocca

perizia n. **1281**

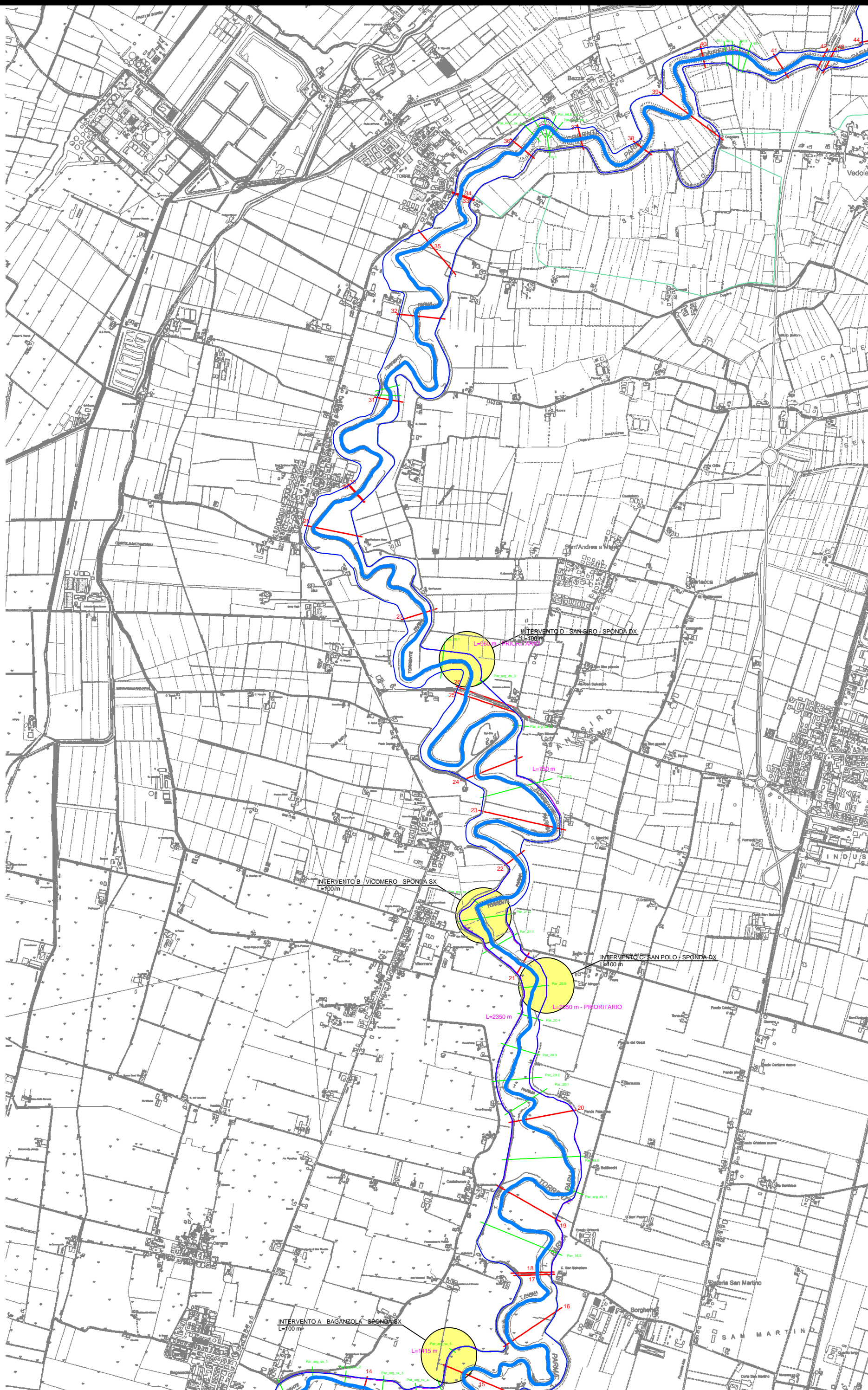
data: **13/05/2025**

prot. n. _____

aggiornamenti:

data: _____

data: _____



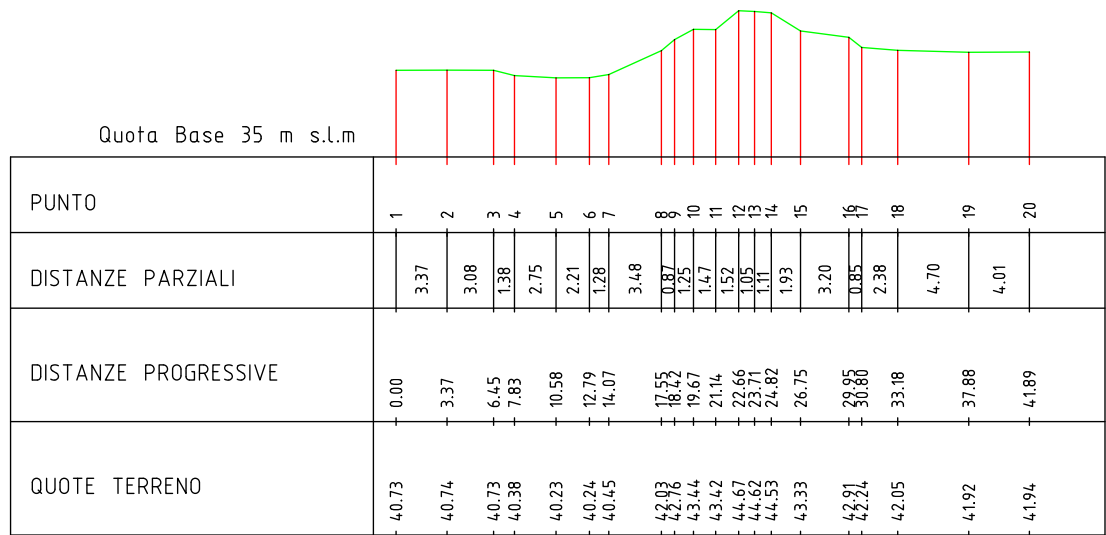
Intervento A - Sezione Tipo

Sezione PAR_ARG_SX5

Sezione Stato di Fatto

Scala altezze 1:500

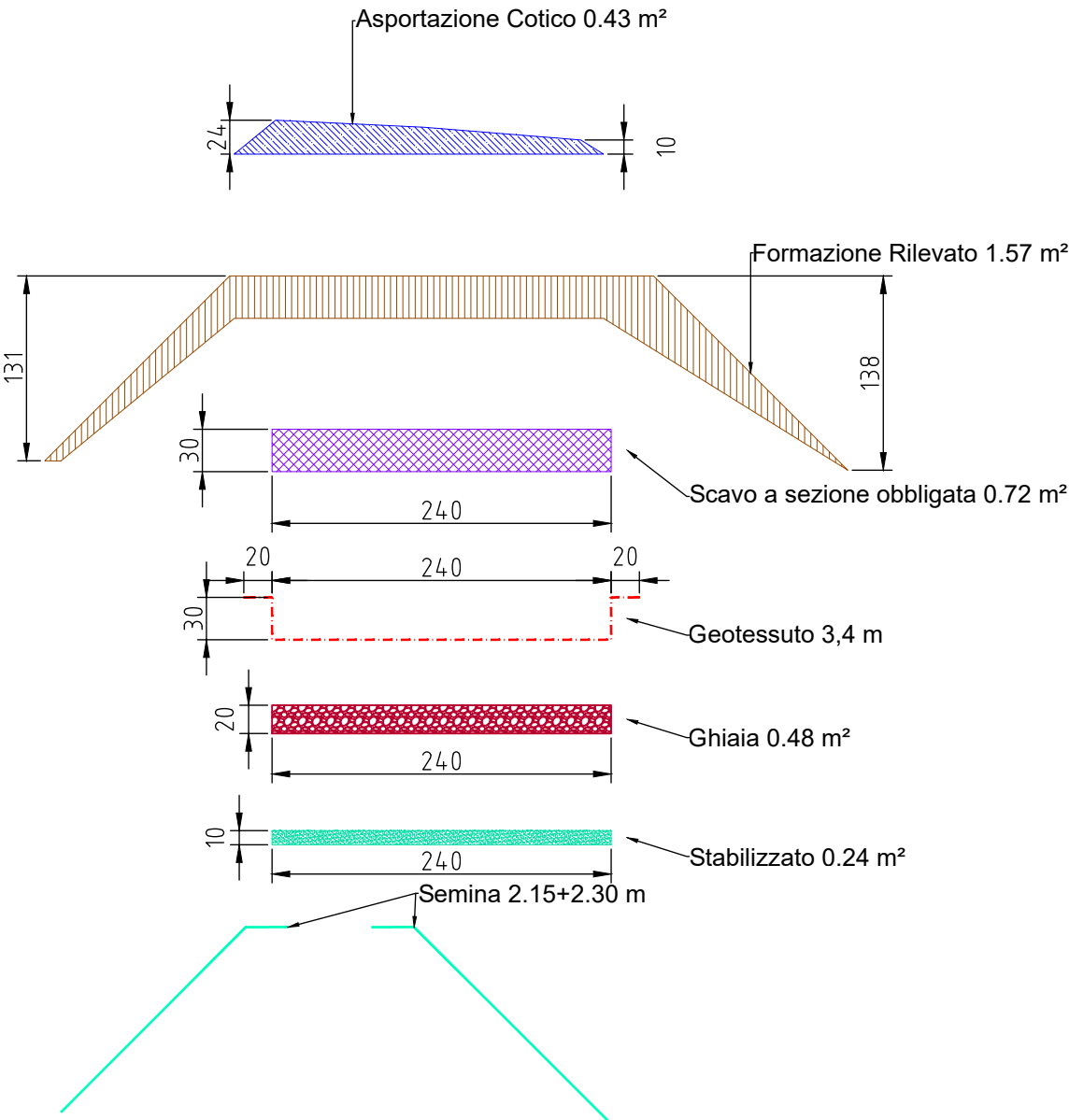
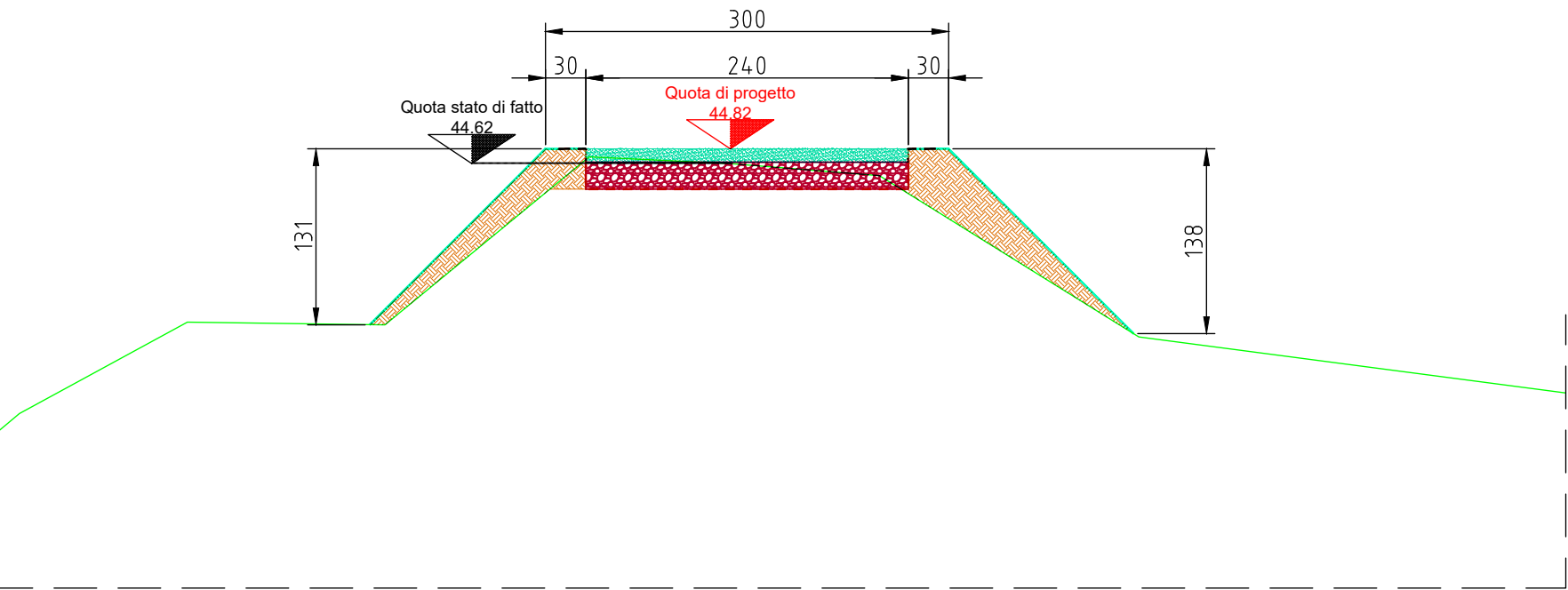
Scala lunghezze 1:500



LEGENDA:

- ASPORTAZIONE COTICO
- FORMAZIONE RILEVATO
- SCAVO A SEZIONE OBBLIGATA SP. 30cm
- GEOTESSILE NON TESSUTO
- GHIAIA SP. 20cm
- STABILIZZATO 10cm
- SEMINA

Sezione Tipo di Progetto scala 1:200

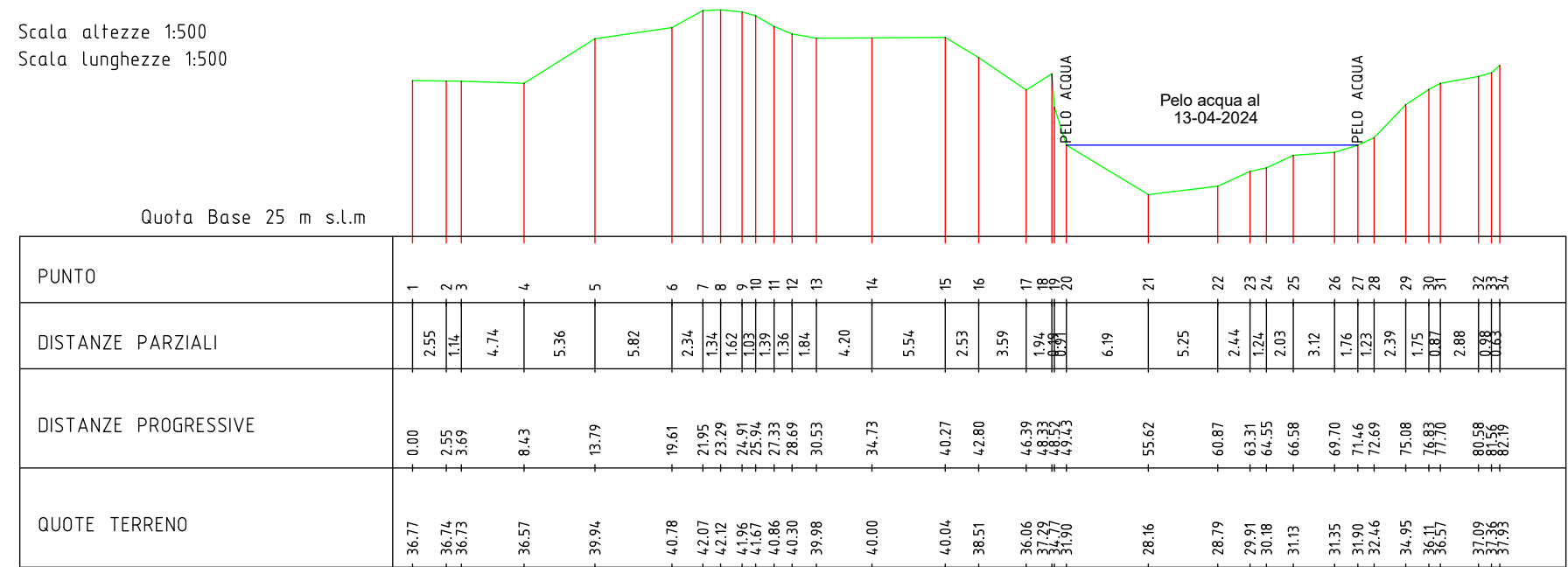


Intervento B - Sezione Tipo

Sezione PAR_ARG_SX6

Sezione Stato di Fatto

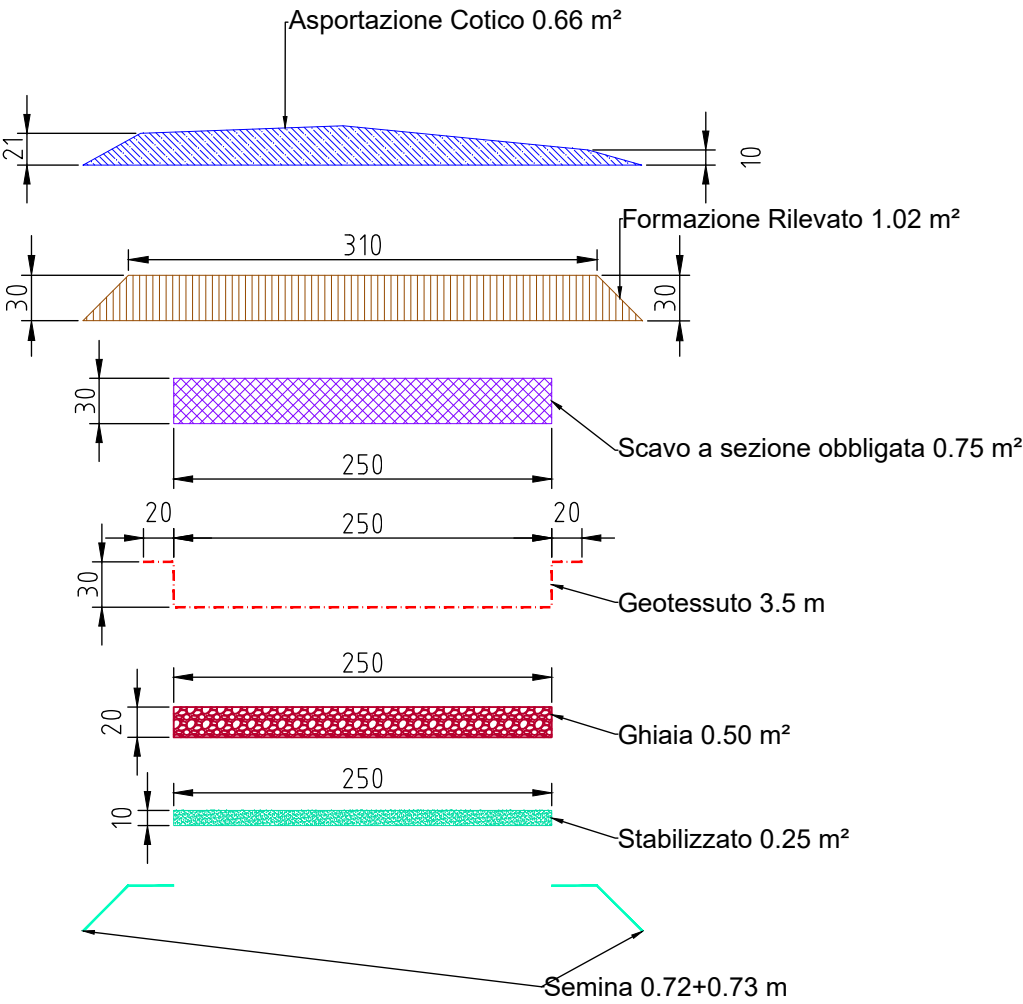
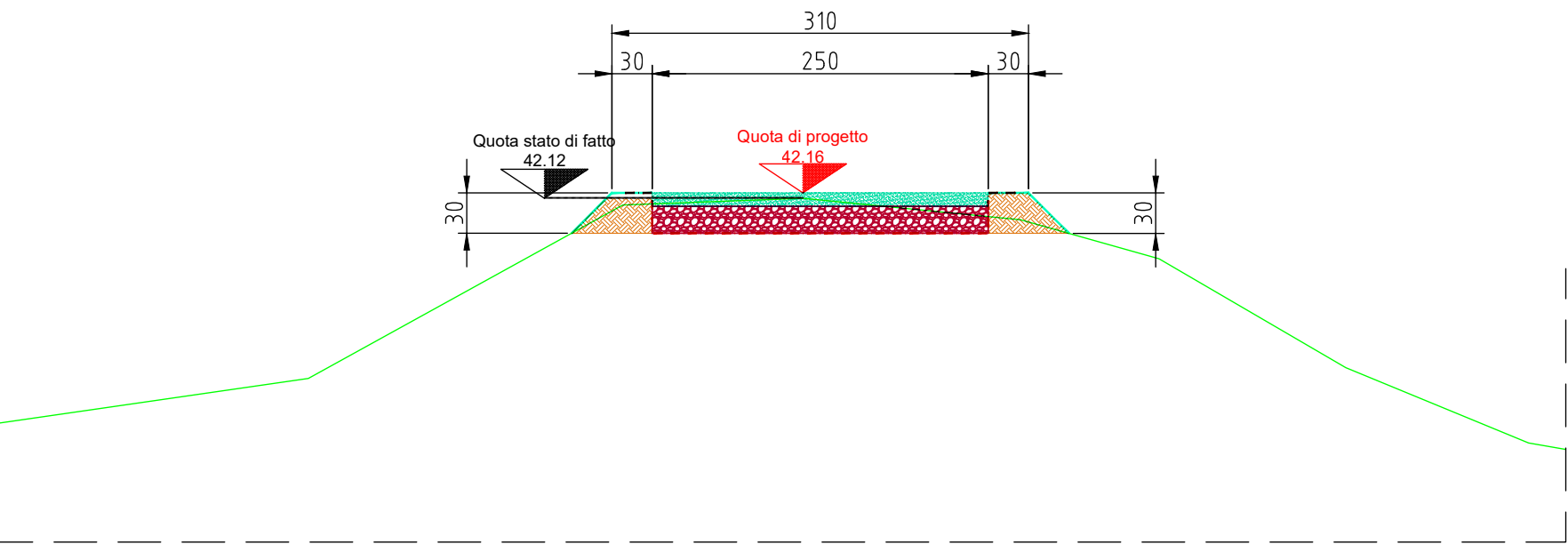
Scala altezze 1:500
Scala lunghezze 1:500



LEGENDA:

- ASPORTAZIONE COTICO
- FORMAZIONE RILEVATO
- SCAVO A SEZIONE OBBLIGATA SP. 30cm
- GEOTESSILE NON TESSUTO
- GHIAIA SP. 20cm
- STABILIZZATO 10cm
- SEMINA

Sezione Tipo di Progetto
scala 1:200

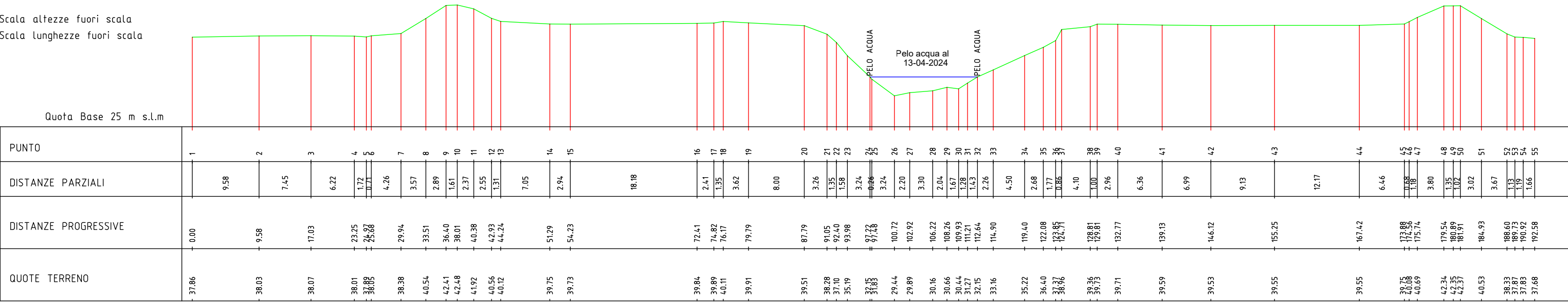


Intervento C - Sezione Tipo

Sezione PAR_20.5

Sezione Stato di Fatto

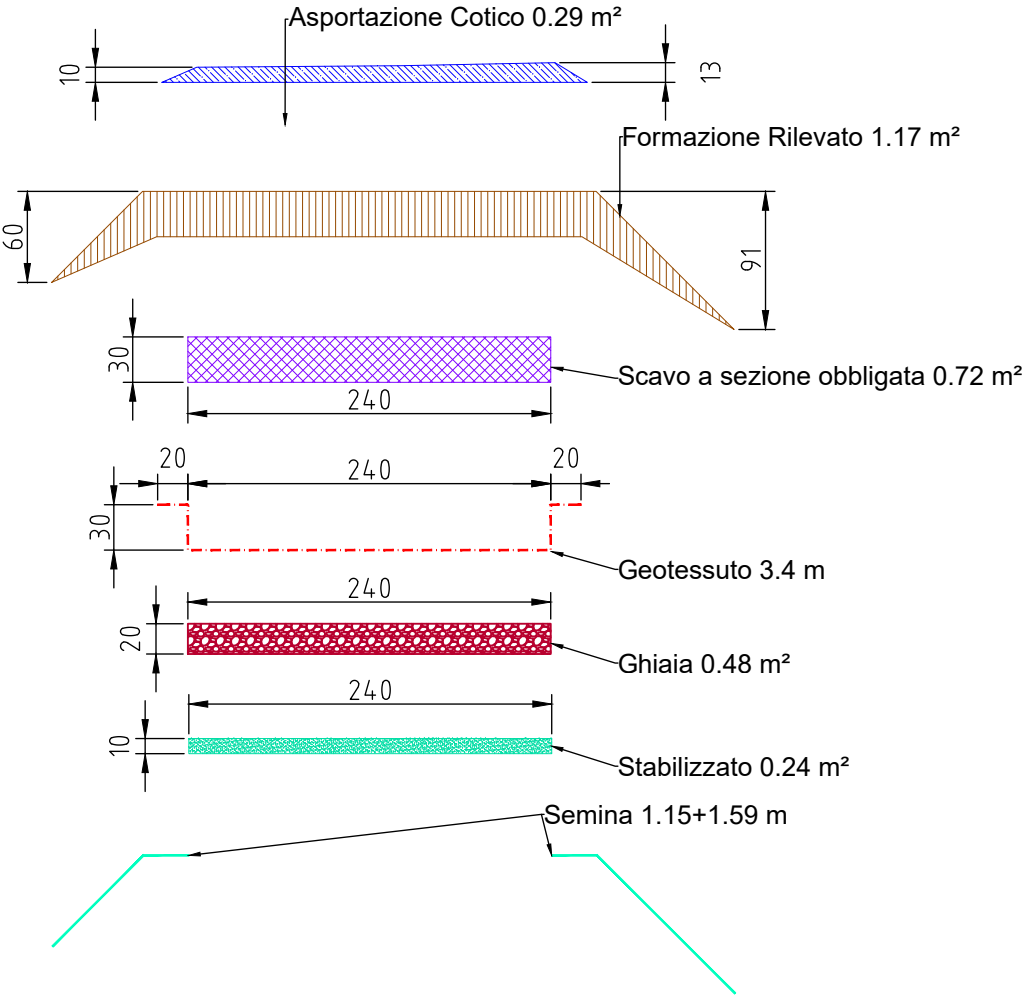
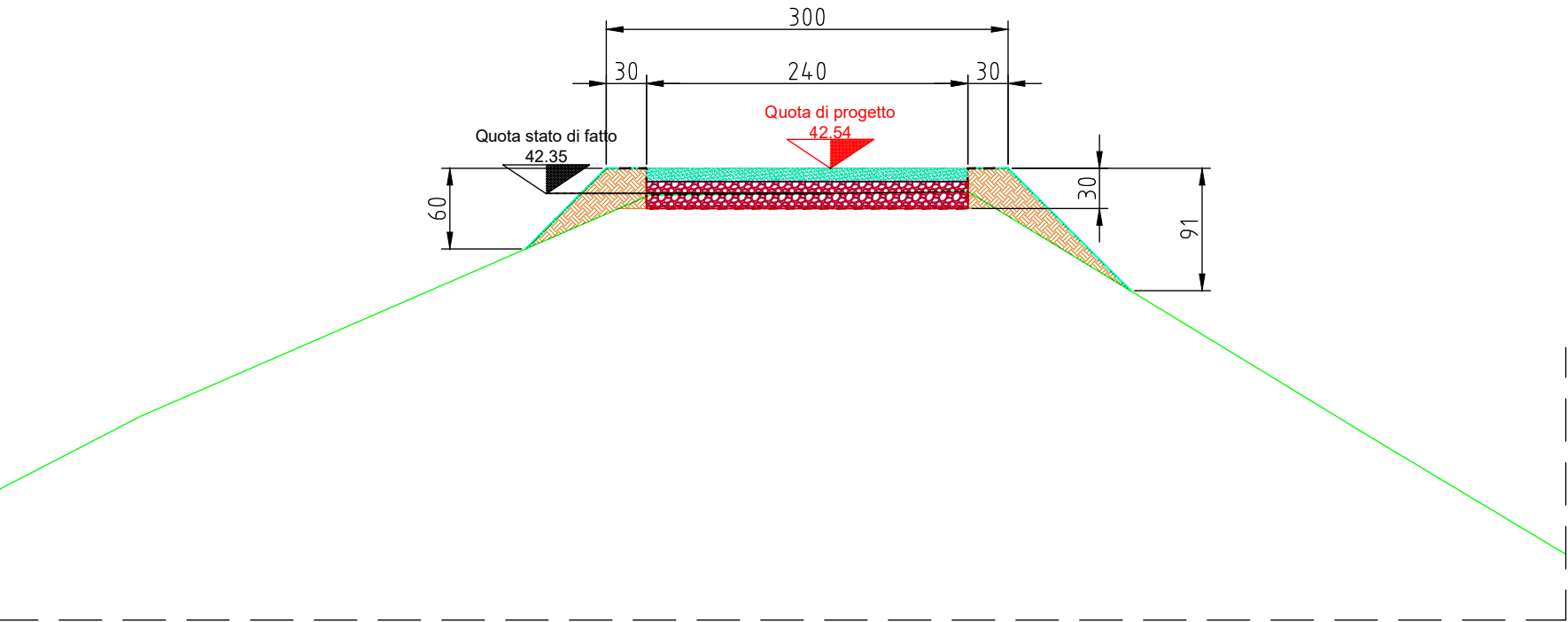
Scala altezze fuori scala
Scala lunghezze fuori scala



LEGENDA:

- ASPORTAZIONE COTICO
- FORMAZIONE RILEVATO
- SCAVO A SEZIONE OBBLIGATA SP. 30cm
- GEOTESSILE NON TESSUTO
- GHIAIA SP. 20cm
- STABILIZZATO 10cm
- SEMINA

Sezione Tipo di Progetto
scala 1:200

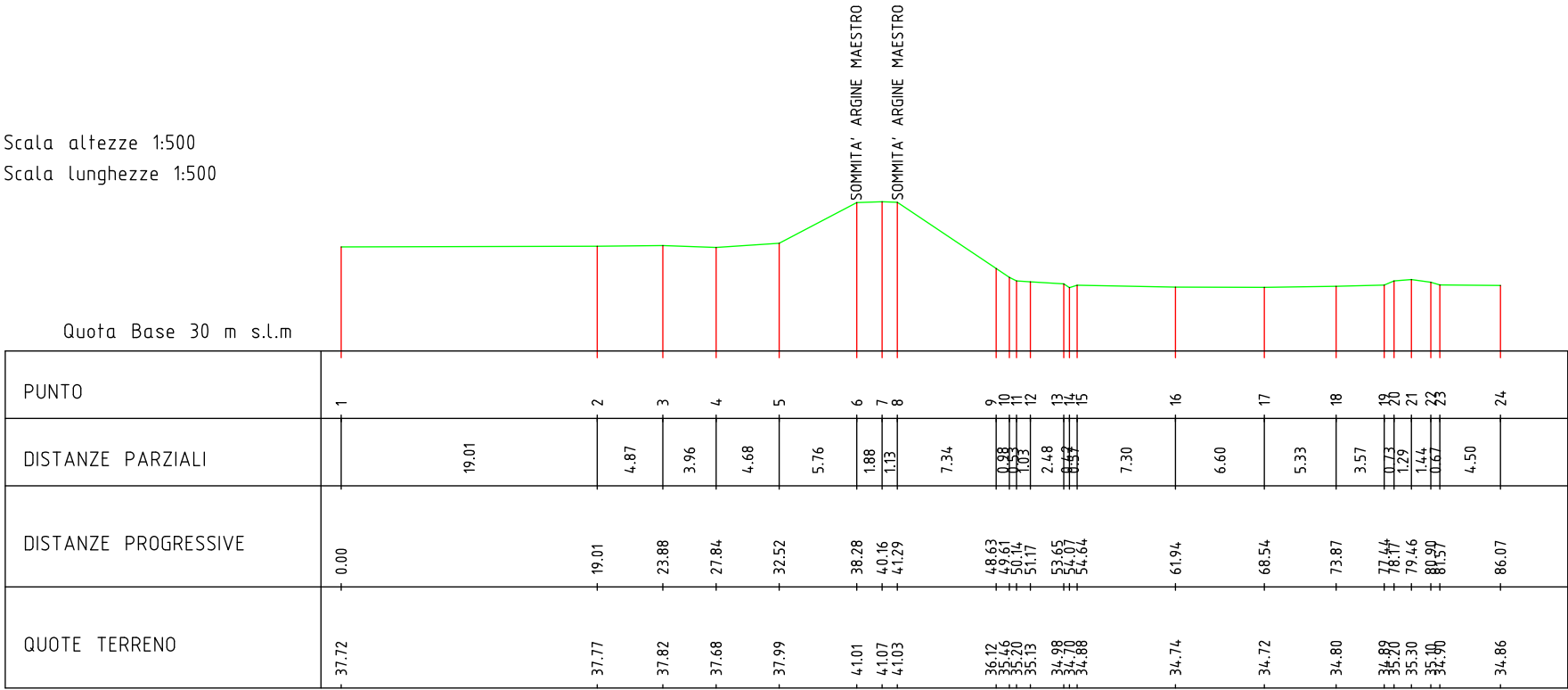


Intervento D - Sezione tipo

Sezione PAR_ARG_DX_3

Sezione Stato di Fatto

Scala altezze 1:500
Scala lunghezze 1:500



LEGENDA:

- ASPORTAZIONE COTICO
- FORMAZIONE RILEVATO
- SCAVO A SEZIONE OBBLIGATA SP. 30cm
- GEOTESSILE NON TESSUTO
- GHIAIA SP. 20cm
- STABILIZZATO 10cm
- SEMINA

Sezione Tipo di Progetto
scala 1:200

